








|   |  |
|---|--|
|   | Границы территории, в отношении которой утвержден проект межевания территории                        |
|   | Номера характерных точек грани территории, в отношении которой утвержден проект межевания территории |
|   | Границы существующих элементов планировочной структуры   |
|   | Красные линии, утвержденные в составе проекта планировки территории                                  |
|   | Границы образуемых и (или) изменяемых земельных участков   |
|  | Условные номера образуемых земельных участков  |



|            |          |       |         |      |   |         |      |        |  |
|------------|----------|-------|---------|------|---|---------|------|--------|--|
|            |          |       |         |      | <p>Внесение изменений в проект планировки территории и проект межевания территории, предусматривающих размещение линейного объекта регионального значения «Автомобильная дорога «Продолжение улицы Пioneвской с устройством транспортной развязки на пересечении с автомобильной дорогой федерального значения А-18 «Колыбельная автомобильная дорога вокруг города Санкт-Петербурга» (по участку «Автомобильная дорога «Продолжение улицы Пioneвской с устройством транспортной развязки на пересечении с А-18 «Колыбельная автомобильная дорога вокруг города Санкт-Петербурга»</p> |         |      |        |  |
| Изм. Кол   | Лист     | № док | Подпись | Дата |   | Стандия | Лист | Листов |  |
| Разработал | Величина |       |         | 2026 | Проект межевания территории.  |         |      |        |  |
| Проверил   | Белякова |       |         | 2026 | Основная часть  | ПМТ     | 1    | 1      |  |
| Контр      | Ермолина |       |         | 2026 | Чертеж межевания территории<br>Масштаб 1:1 000  |         |      |        |  |